MOUNT EVEREST

DER HÖCHSTE BERG DER WELT

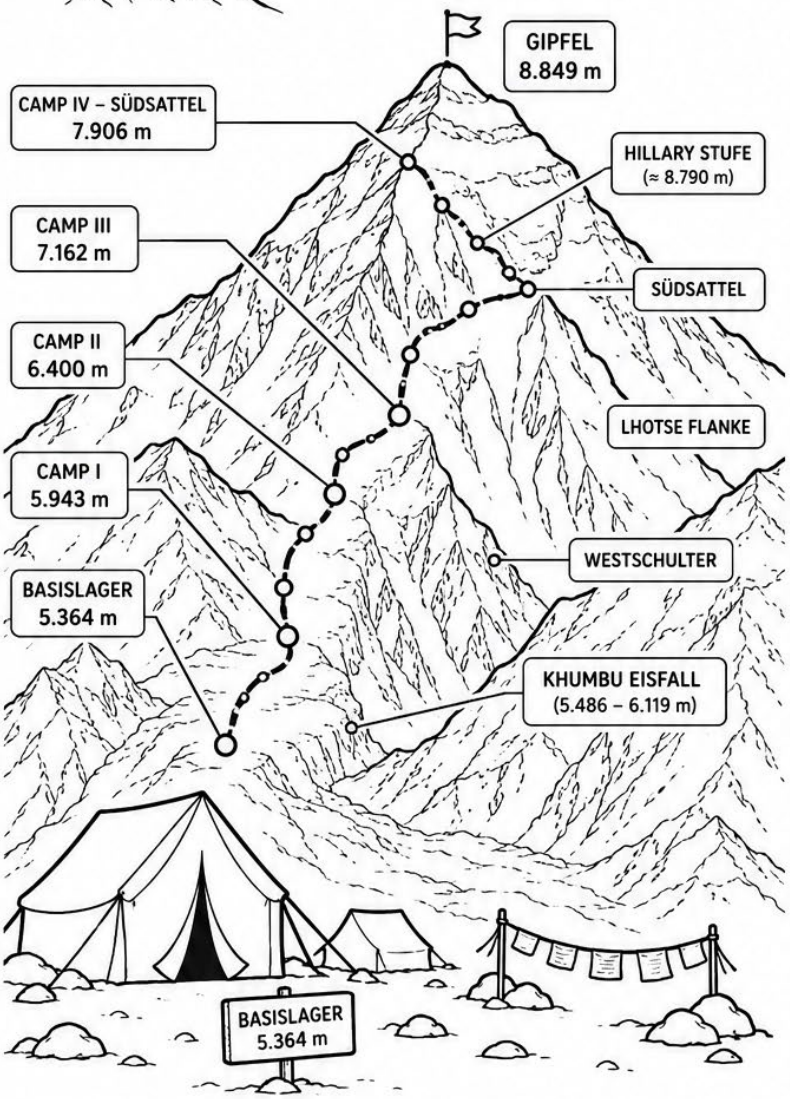

INFOBOX: MOUNT EVEREST

HÖHE
8.849 m

LAGE
Himalaya, Nepal / China (Tibet)

GEBIRGE
Mahalangur Himal

ERSTBESTEIGUNG
29. Mai 1953
Sir Edmund Hillary (Neuseeland)
und Tenzing Norgay (Nepal)

RELATIVE HÖHE
≈ 4.414 m (vom Basislager)

KOORDINATEN
27°59'17" N 86°55'31" E

BESTE ZEIT
April – Mai (Frühling)

SCHWIERIGKEIT
Sehr hoch – technische und
physische Extrembelastung

WELTREKORDE (AUSWAHL)

Schnellste Besteigung (Aufstieg)
10 h 56 min
Karl Egloff (Österreich), 2017

Schnellste Besteigung (gesamt)
20 h 24 min
Kilian Jornet (Spanien), 2017

Meiste Besteigungen
(ohne Sherpas)
8×
Alan Arnette (USA), Rekordhalter

Jüngste Person auf dem Gipfel
13 Jahre 10 Monate
Jordan Romero (USA), 2010

Älteste Person auf dem Gipfel
80 Jahre 224 Tage
Yuichiro Miura (Japan), 2013

ÜBERSICHT DER ROUTE – SÜDSEITE (NEPAL)

- **BASISLAGER – 5.364 m**
  Ausgangspunkt der Expedition im Khumbu-Tal.
- **CAMP I – 5.943 m**
  Oberhalb des Khumbu-Eisfalls.
- **CAMP II – 6.400 m**
  Am Fuß der Lhotse-Flanke.
- **CAMP III – 7.162 m**
  Auf der Lhotse-Flanke.
- **CAMP IV – SÜDSATTEL – 7.906 m**
  Auf dem Südsattel (South Col), letzter Lagerplatz.
- **GIPFEL – 8.849 m**
  Der höchste Punkt der Erde.

HÖHENPROFIL DER ROUTE

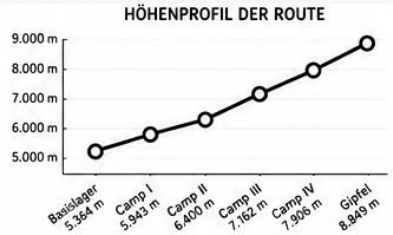

ROUTENFAKTEN

- **Gesamtdistanz** (hin und zurück): ca. 110–130 km
- **Aufstiegsdauer**: ca. 2 Monate
- **Gletscher, Eisfall, Fels, Schnee** – extreme Bedingungen
- **Sauerstoffmangel** ab ca. 7.000 m



WICHTLING